

Galeria Quinta da Ivanta

Serra de Santa Justa, Freguesia e Concelho de Valongo
Carta Militar de Portugal, série M888, folha 123

ID Caverna: id1442
Desenvolvimento: 118 m
Desnível: 8 m (explorados)

Equipa topografia: Augusto Monteiro, Lídia Baptista,
Mário Rui Paiva, Paulo Campos,
Vítor Gandra

Equipamento: Fita métrica, bússola, clinómetro

Data topografia: Set 2004
Desenho final: Vítor Gandra (2023)

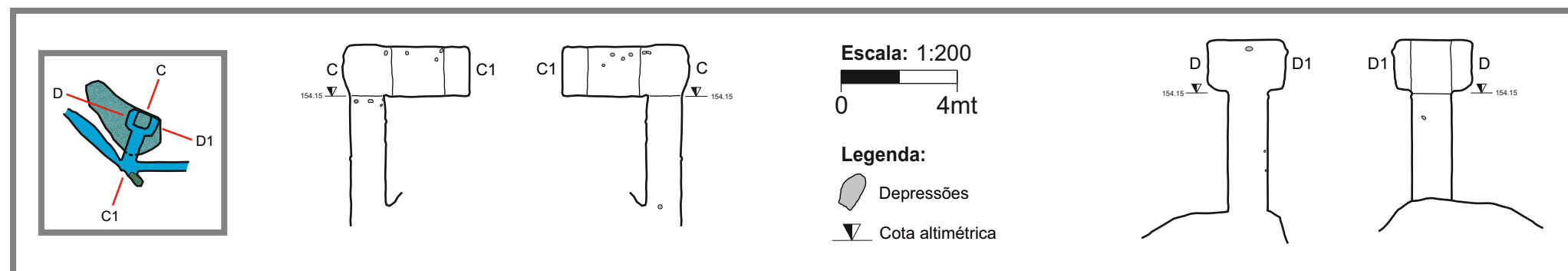
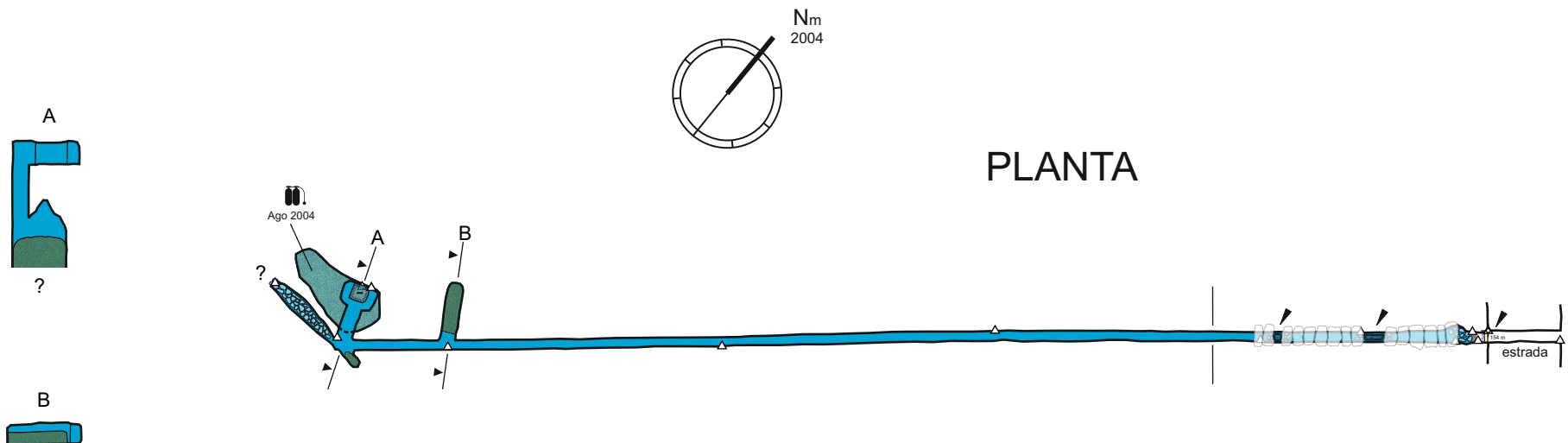
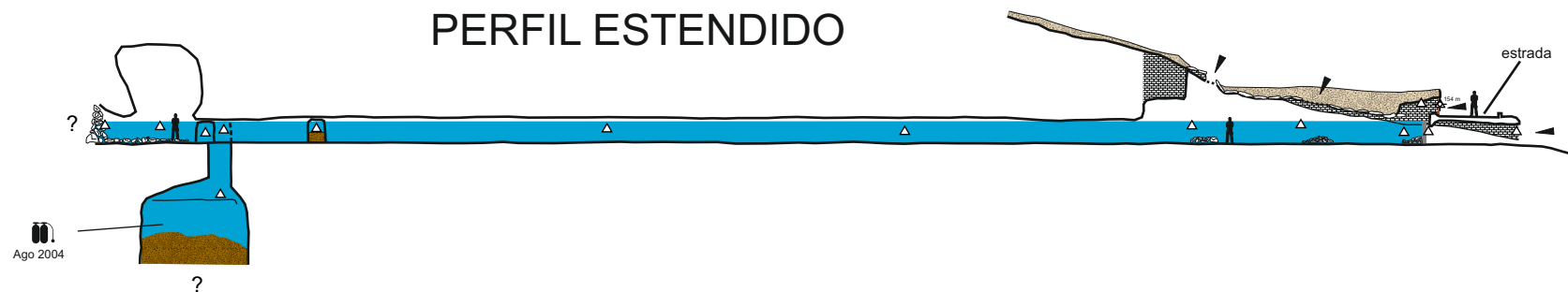
Legenda:

	Planta	Perfil
Coordenada e Altitude		
Entrada		
Bases Topográficas		
Possível continuação		
Blocos / Entulho		
Abismo aberto na superfície		
Abismo		
Passagem inferior		

Argila com óxido de ferro	
Solo à superfície	
Parede artificial em pedra	
Água	
Porta de madeira	
Represa artificial	

= 1,80 mt altura

= Mergulho



Escala: 1:500

